



6º Ano B – Horário de estudos

HORÁRIO DIFERENCIADO

| 25 DE MAIO | 26 DE MAIO | 27 DE MAIO | 28 DE MAIO | 29 DE MAIO |
|--|---|--|--|--|
| 6º ANO B | 6º ANO B | 6º ANO B | 6º ANO B | 6º ANO B |
| 1ª AULA às 14h LÍNGUA PORTUGUESA “AO VIVO” pelo Skype thaisluterano@outlook.com | 1ª AULA às 14h CIÊNCIAS “AO VIVO” pelo Skype anapaulaneriluterano@outlook.com | 1ª AULA às 14h EDUCAÇÃO FÍSICA VIDEOAULA Assistir à videoaula de EDUCAÇÃO FÍSICA no Canal do Youtube do colégio Luterano e depois tirar as dúvidas pelo Skype marcioluterano@outlook.com | 1ª AULA às 14h LÍNGUA PORTUGUESA “AO VIVO” pelo Skype thaisluterano@outlook.com | 1ª AULA às 14h ARTE “AO VIVO” pelo Skype zuleicaluterano@outlook.com |
| 2ª AULA às 15h15 MATEMÁTICA VIDEOAULA Assistir à videoaula de MATEMÁTICA no Canal do Youtube do colégio Luterano e depois tirar as dúvidas pelo Skype cristianesantosluterano@outlook.com | 2ª AULA às 15h15 MATEMÁTICA “AO VIVO” pelo Skype cristianesantosluterano@outlook.com | 2ª AULA às 15h15 HISTÓRIA “AO VIVO” pelo Skype fernandoluterano@outlook.com | 2ª AULA às 15h15 CIÊNCIAS “AO VIVO” pelo Skype anapaulaneriluterano@outlook.com | 2ª AULA às 15h15 LÍNGUA INGLESA “AO VIVO” pelo Skype thaisluterano@outlook.com |
| 3ª AULA às 16h30 LÍNGUA PORTUGUESA “AO VIVO” pelo Skype thaisluterano@outlook.com | 3ª AULA às 16h30 LÍNGUA INGLESA “AO VIVO” pelo Skype thaisluterano@outlook.com | 3ª AULA às 16h30 LÍNGUA INGLESA “AO VIVO” pelo Skype thaisluterano@outlook.com | 3ª AULA às 16h30 GEOGRAFIA VIDEOAULA Assistir à videoaula de GEOGRAFIA no Canal do Youtube do colégio Luterano e depois tirar as dúvidas pelo Skype – marcelloluterano@outlook.com ou e-mail marcello@luterano.com.br | 3ª AULA às 16h30 LÍNGUA PORTUGUESA “AO VIVO” pelo Skype thaisluterano@outlook.com |
| | 4ª AULA das 17h40 às 18h10 VIDEOCHAMADA COM A PROFESSORA COORDENADORA DA TURMA “AO VIVO” pelo Skype cristianesantosluterano@outlook.com | 4ª AULA das 17h40 às 18h10 PLANTÃO DE DÚVIDAS DE LÍNGUA PORTUGUESA DAS “AO VIVO” pelo Skype thaisluterano@outlook.com | | |



ROTEIRO DE ESTUDOS – SEMANA DE 25 A 29 DE MAIO - TURMA: 6º ANO B

TIPO: (LC)LIÇÃO DE CASA (T)TRABALHO (LIP)LIVRO INTEGRADO POSITIVO (CA)CADERNO DE ATIVIDADES (CPT)CADERNO DE PRODUÇÃO TEXTUAL (PRO)PROJETO (SB)STUDENT BOOK (W)WORKBOOK

| PROFESSOR | DISCIPLINA | TIPO | DESCRIÇÃO |
|------------------|-------------------|---------------------------|---|
| Genivaldo | Ensino Religioso | Livro de Ensino Religioso | O Poder da Bíblia, página 38. Exercícios das páginas 39, 40 e 41 |
| Ana Paula Neri | Ciências | LIP 2 | LIP 2- Resolução de exercícios das páginas 10 e 11. |
| Marcello | Geografia | LC | Assistir à videoaula no site do colégio em "Materiais Complementares" - Youtube. Folha Avulsa - Copiar no caderno. |
| THAIS | LÍNGUA PORTUGUESA | CA | PROCURAR NA INTERNET 2 FÁBULAS E DAR UM FINAL DIFERENTE PARA CADA UMA. COPIAR NO CADERNO A ORIGINAL E NO PRÓPRIO CADERNO, ESCREVER UM OUTRO FINAL. |
| THAIS | LÍNGUA PORTUGUESA | CA | ESCOLHER UMA MÚSICA EM PORTUGUÊS. COPIAR NO CADERNO A LETRA E ESCREVER SOBRE O QUE ELA FALA; PROCURE INFORMAÇÕES SOBRE O CANTOR - BANDA E CURIOSIDADES. |
| THAIS | LÍNGUA PORTUGUESA | | *NÃO PRECISA MANDAR POR E-MAIL. SERÁ VISTADO QUANDO RETORNARMOS. |
| THAIS | LÍNGUA INGLESA | PARADIDÁ-TICO | "SAVED" LIVRINHO QUE VEM JUNTO COM O PES |
| THAIS | LÍNGUA INGLESA | | LER O CAPÍTULO 1, FAZER OS EXS. DAS PÁGS. 4 E 5 |

| | | | |
|-----------|----------------|-----------|---|
| THAIS | LÍNGUA INGLESA | | FAZER UM MINI-VOCABULÁRIO COM TRADUÇÃO DE PALAVRAS DESCONHECIDAS, NO PERSONAL. |
| THAIS | LÍNGUA INGLESA | | O QUÊ VOCÊ ENTENDEU DO CAPÍTULO, EM PORTUGUÊS. (PERSONAL) |
| THAIS | LÍNGUA INGLESA | | *NÃO PRECISA ENVIAR POR EMAIL, SERÁ VISTADO QUANDO RETORNARMOS. |
| Zuleica | Arte | LIP/LC | <p>UNIDADE: 02</p> <p>ATIVIDADE: CRIE A FACHADA(FRENTE) DE ALGUMA CONSTRUÇÃO INSPIRADA NO EGITO. EXEMPLO: FACHADA DE UM HOTEL, PARQUE, RESTAURANTE, ETC... QUE MOSTRE A INFLUÊNCIA EGÍPCIA. INSPIRE-SE NO MUSEU DE LOUVRE.</p> <p>MATERIAL: FOLHA SULFITE OU CANSON, LÁPIS 2B. PODERÁ CONTORNAR COM CANETINHA PRETA, PINTAR OU SOMBREAR COM LÁPIS 4B. FICA A SEU CRITÉRIO.</p> <p>ENTREGA EM: 29/05 ENVIAR: tire a foto e envie: zuleica@luterano.com.br (guardar a atividade na pasta),</p> <p>A atividade gerará uma nota para o 2º bimestre.</p> |
| CRISTIANE | MATEMÁTICA | VIDEOAULA | ASSISTIR À VIDEOAULA - DECOMPOSIÇÃO EM FATORES PRIMOS LIP 1º BIMESTRE (VIDEOAULA 7). |
| CRISTIANE | MATEMÁTICA | VIDEOAULA | VIDEOAULA: CORREÇÃO EXERCÍCIOS PÁG. 51 A 54. |
| CRISTIANE | MATEMÁTICA | VIDEOAULA | ASSISTIR À VIDEOAULA - PONTO, RETA E PLANO (VÍDEOAULA 8) LIP 1º BIMESTRE. |
| CRISTIANE | MATEMÁTICA | C A | CADERNO DE ATIVIDADES PÁG. 20 A 24 |

| | | | |
|-----------|------------------|-----------------------|--|
| CRISTIANE | MATEMÁTICA | PORTAL POSITIVO ON | FAZER TRILHA QUE SERÁ LIBERADA APÓS TERMINARMOS DE CORRIGIR TODOS OS EXERCÍCIOS DADOS ATÉ A PÁG.54 E TAMBÉM EXERCÍCIOS DO C. A. PÁG. 29 |
| Lígia | Língua Espanhola | LC | <ol style="list-style-type: none"> 1. Realizar a correção os exercícios do livro de espanhol páginas 32 a 35. 2. Fazer os exercícios das páginas 37 e 38. Leitura e interpretação de texto + página 40 "Ambientes del hogar" |
| Marcello | Geografia | | <p>Assistir à videoaula no site do colégio em "Materiais Complementares" - Youtube.</p> <ol style="list-style-type: none"> 3. Folhas Avulsas - Copiar no caderno. |



COLÉGIO LUTERANO SÃO PAULO
EDUCAÇÃO BÁSICA

Reg. 1214/1933 – P.G.E. de 25/07/74 – Regimento DOE 23/04/98

ROTEIRO DE ESTUDOS DE GEOGRAFIA

PROFESSOR MARCELLO ALBERTI

6º ano B - roteiro do dia 29/05/2020

O aluno deverá copiar no SEU CADERNO DE GEOGRAFIA as perguntas e respostas deste roteiro de estudos.

Os mapas e esquemas deverão ser RECORTADOS e COLADOS ao lado de suas respectivas perguntas.

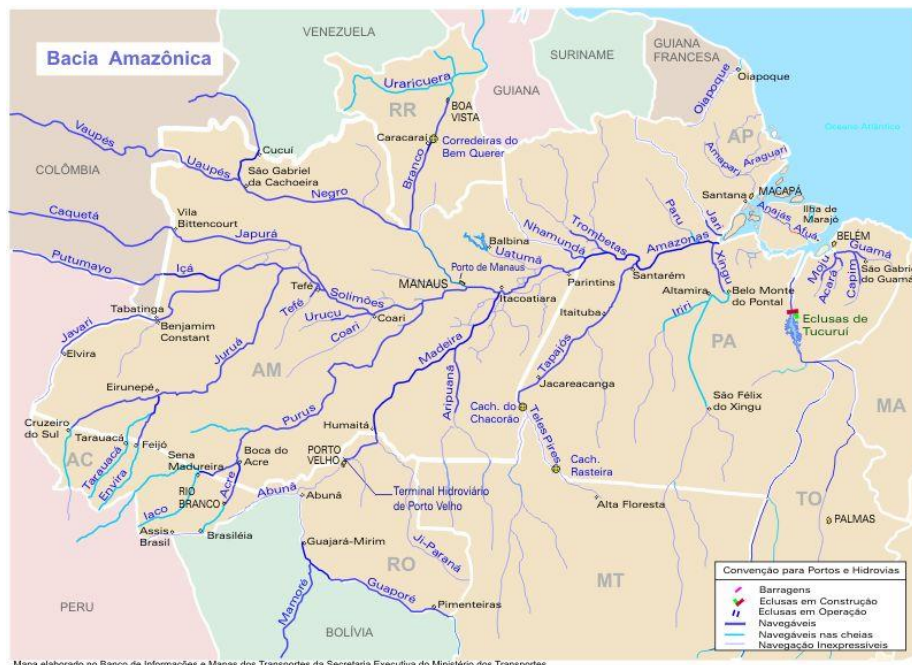
OBS : se o aluno achar que é capaz dele mesmo DESENHAR o mapa/esquema/ilustração deste roteiro, ele tem total liberdade para fazê-lo !

CONTINUAÇÃO : HIDROSFERA

20 – Quais são os rios mais famosos do mundo ?

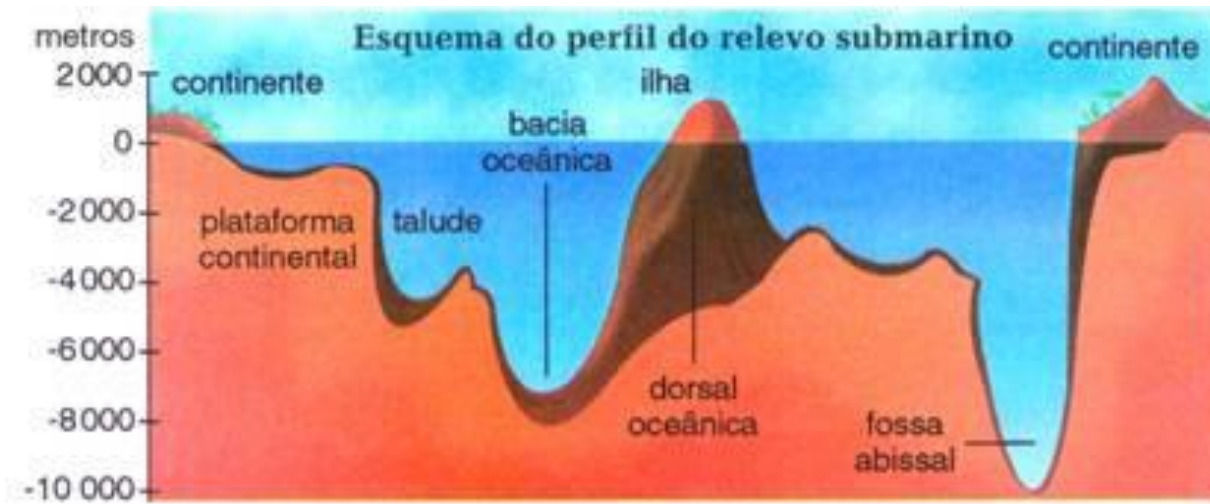
- América do Sul : Amazonas
- América do Norte : Mississipi
- Europa : Reno
- África : Nilo
- Ásia : Ganges, Hoang-Ho, Yang-Tsé-Kiang

21 – O que é uma bacia hidrográfica ?



- Bacia Hidrográfica é o conjunto formado por um RIO PRINCIPAL, todos os seus AFLUENTES e também as terras que estão no meio de todos esses rios.
- A bacia hidrográfica sempre leva o nome do RIO PRINCIPAL, ou seja, o nome do rio que recebe as águas de todos os outros. No exemplo do mapa acima, vemos que o Rio Amazonas é o que recebe as águas de todos os outros rios, por isso se chama Bacia Amazônica.

22 – Explique : relevo submarino.

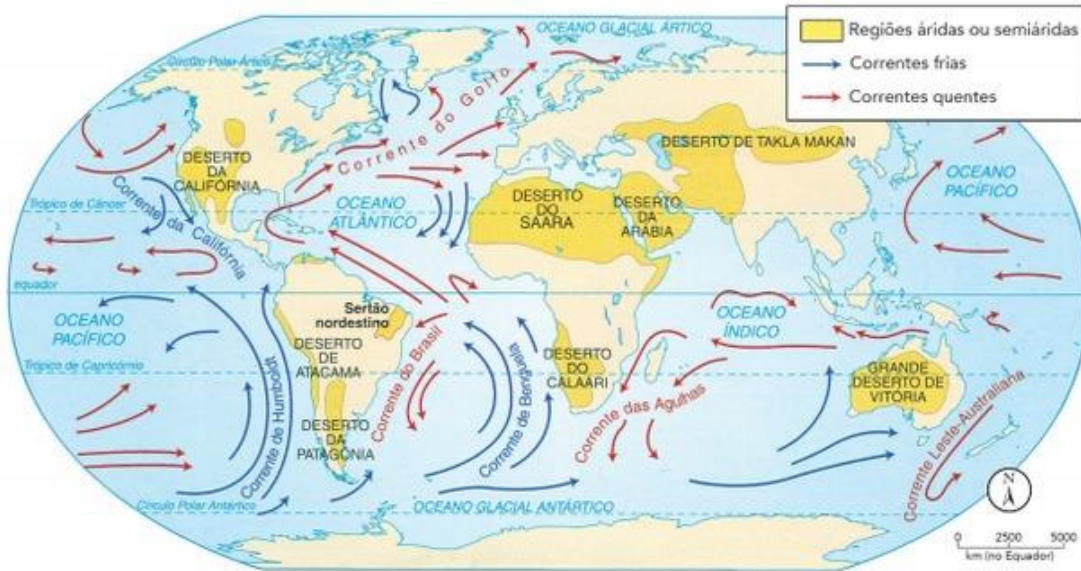


- Tudo que existe no relevo em terra firme (planícies, planaltos, montanhas, depressões, vulcões) existe igualzinho debaixo dos mares e oceanos. É o relevo submarino.
- As regiões mais próximas da praia, perto do litoral, é a PLATAFORMA CONTINENTAL, e ela é uma continuação do país debaixo da água.
- Quando a plataforma continental acaba, daí vêm as grandes profundidades. Os lugares mais profundos dos oceanos se chamam REGIÕES ABISSAIS, e a “fossa abissal” mais profunda do planeta é a Fossa das Marianas, no Oceano Pacífico (perto das Ilhas Marianas, ao lado das Filipinas) que tem mais de 11 quilômetros de profundidade !
- A parte mais importante do relevo submarino é a plataforma continental, pois além de ser uma continuação do país, determina o MAR TERRITORIAL e todas as riquezas que estão lá pertencem ao país.

23 – Explique : correntes marítimas.

- Em todos os mares e oceanos do mundo as águas QUENTES ou FRIAS se movimentam, indo para determinadas direções. Essas enormes massas de água que se movimentam pelo mundo são as CORRENTES MARÍTIMAS. Essas correntes marítimas conseguem influenciar o clima por onde passam.
- Se uma corrente marítima QUENTE passa por uma região, ela afeta o clima, deixando-o mais quente, como é o caso do Brasil.

- Se uma corrente marítima FRIA passa por uma região, por incrível que pareça, faz aparecer DESERTOS, pois a água fria torna difícil a evaporação ... sem evaporação, não se formam nuvens ... e sem nuvens, não há chuva ! ... é o caso dos desertos do Saara, da Patagônia, da Califórnia, etc ...



MOREIRA, J. C. Geografia geral e do Brasil. São Paulo: Scipione, 2010.